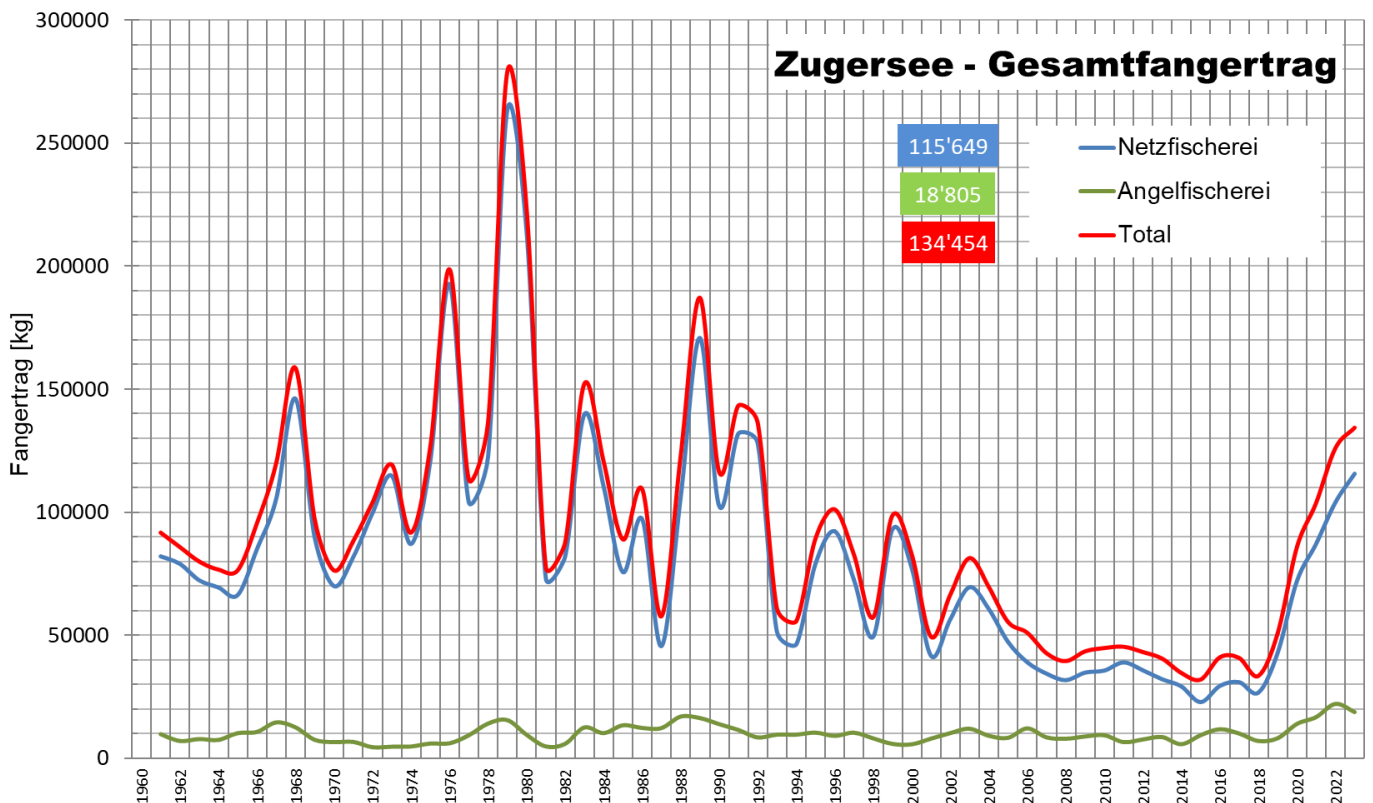


# Fischerei-Fangerträge Zugersee 2023

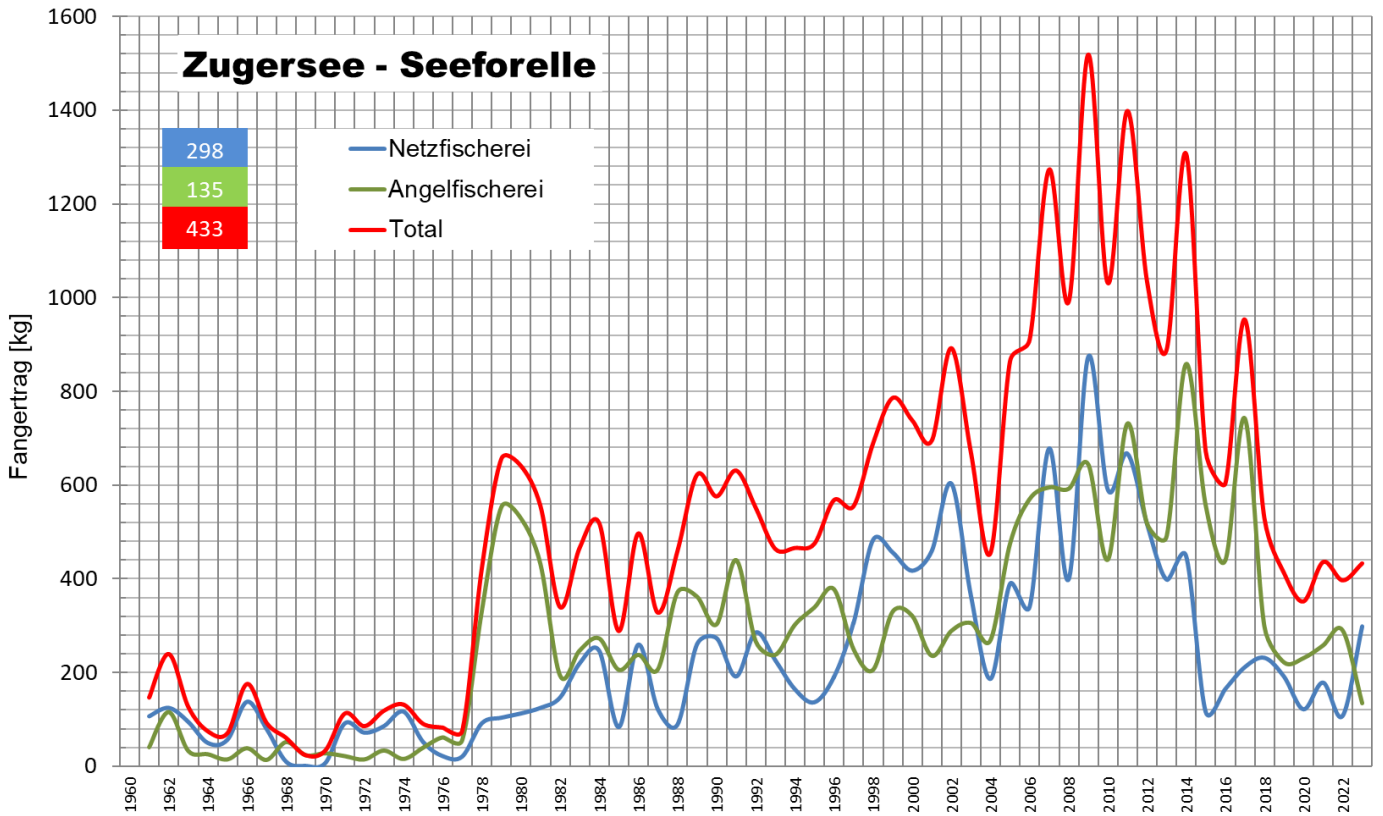
Fischereijahr 2023 (1. Nov. 2022 - 31. Okt. 2023)

Die Grafiken stellen die Fischerei-Fangerträge der Netz- und Angelfischerei als Langzeit-Datenreihe seit Beginn der systematischen Statistikführung 1961 dar. Aufgeführt sind die Fänge der Netzfischerei für den ganzen Zugersee (Seeflächen ZG, SZ und LU) sowie die Angelfischerei-Fänge aus dem Zugerischen Seeteil. Der Zuger Teil entspricht rund 65% der Seefläche. Zusätzliche Diagramme zeigen die Entwicklung der Angelfischereifänge einiger Nutzfischarten während der letzten Jahre.

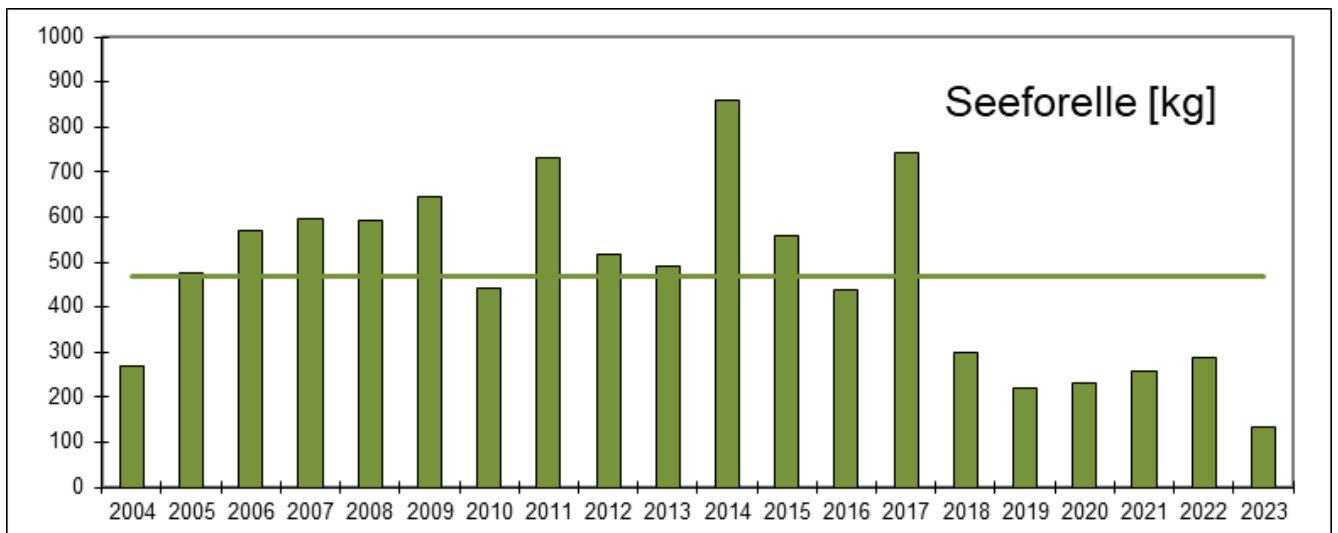
Zug, 17. Januar 2024 / Amt für Wald und Wild

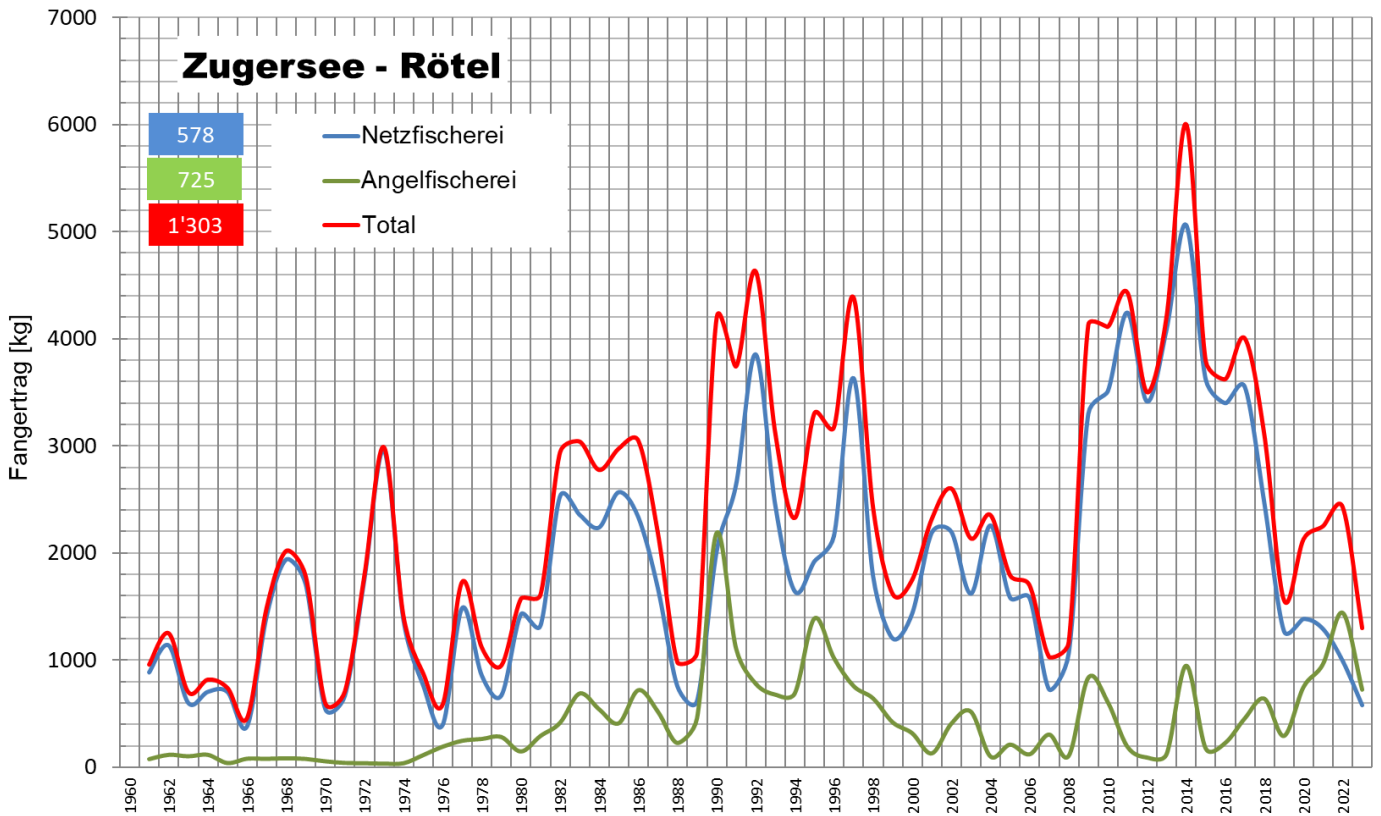


Zugersee Angelfischerei (Fläche 2490 ha): 1.11.2022 bis 31.10.2023			Zugersee Netzfischerei (Fläche 3830 ha): 1.11.2022 bis 31.10.2023		
	Angelfischerei Teil ZG		Netzfischerei		Total kg
Fischart	Stück	kg	Stück	kg	
Seeforelle	59	135	91	298	433
Rötel	3'619	725	2'990	578	1'303
Felchen	26'428	8'216	320'286	108'061	116'277
Hecht	2'615	5'074	892	1'857	6'931
Egli	26'324	3'527	13'929	2'366	5'893
Trüsche	226	46	899	178	224
Karpfen	83	250	5	24	274
Schleie	82	101	389	464	565
Brachsmen	75	114	105	261	375
Rotauge*	3'122	617	8'078	1'562	2'179
Aal	0	0	0	0	0
<b>Total</b>	<b>62'633</b>	<b>18'805</b>	<b>347'664</b>	<b>115'649</b>	<b>134'454</b>

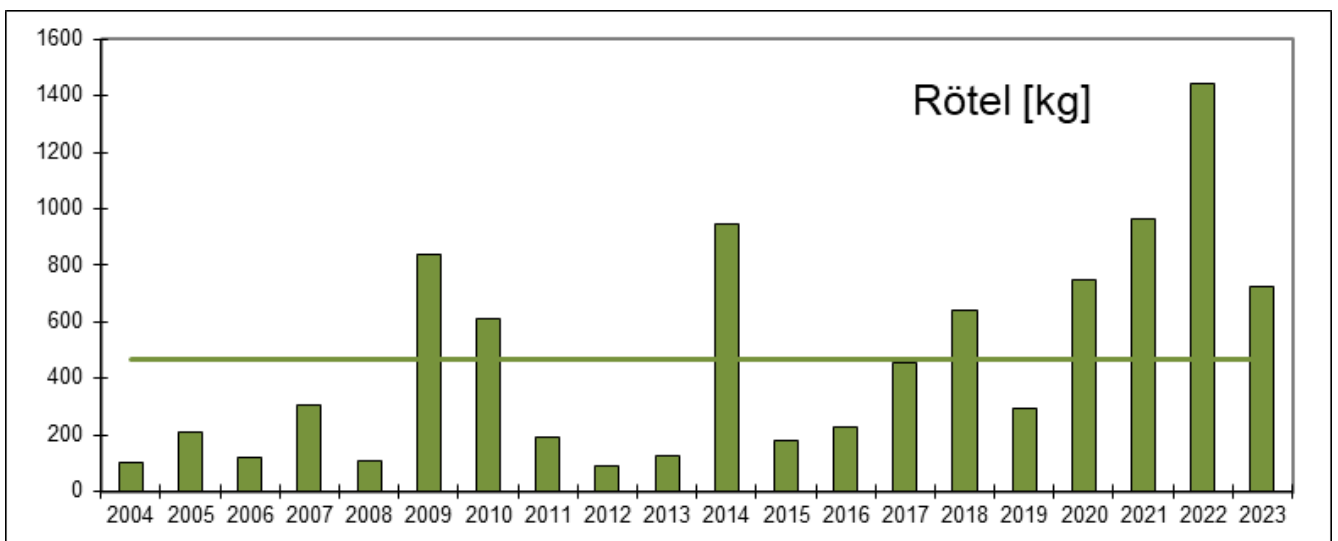


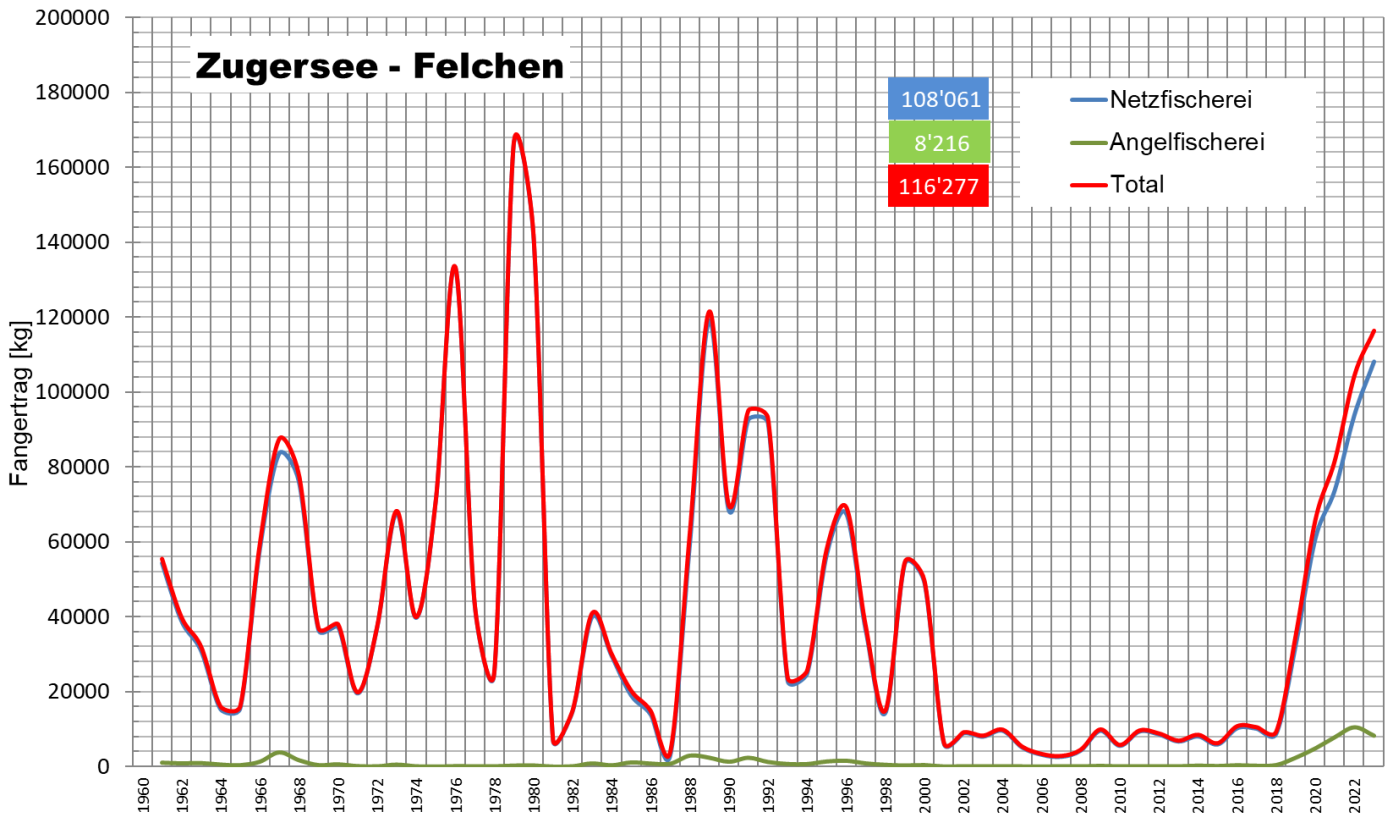
#### Angelfischerei:



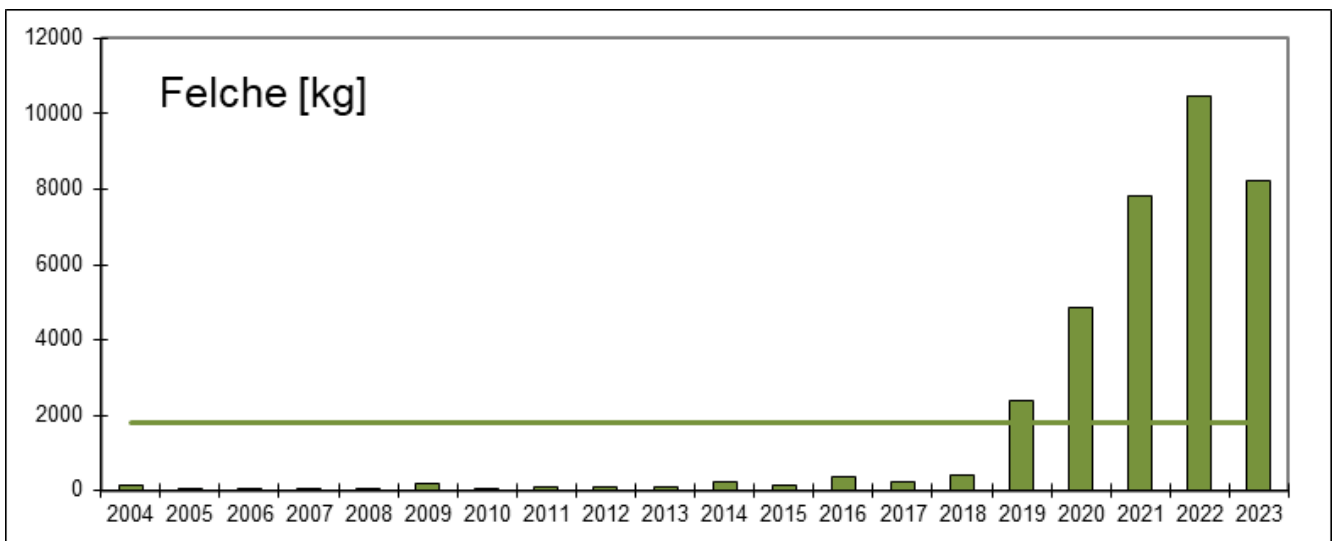


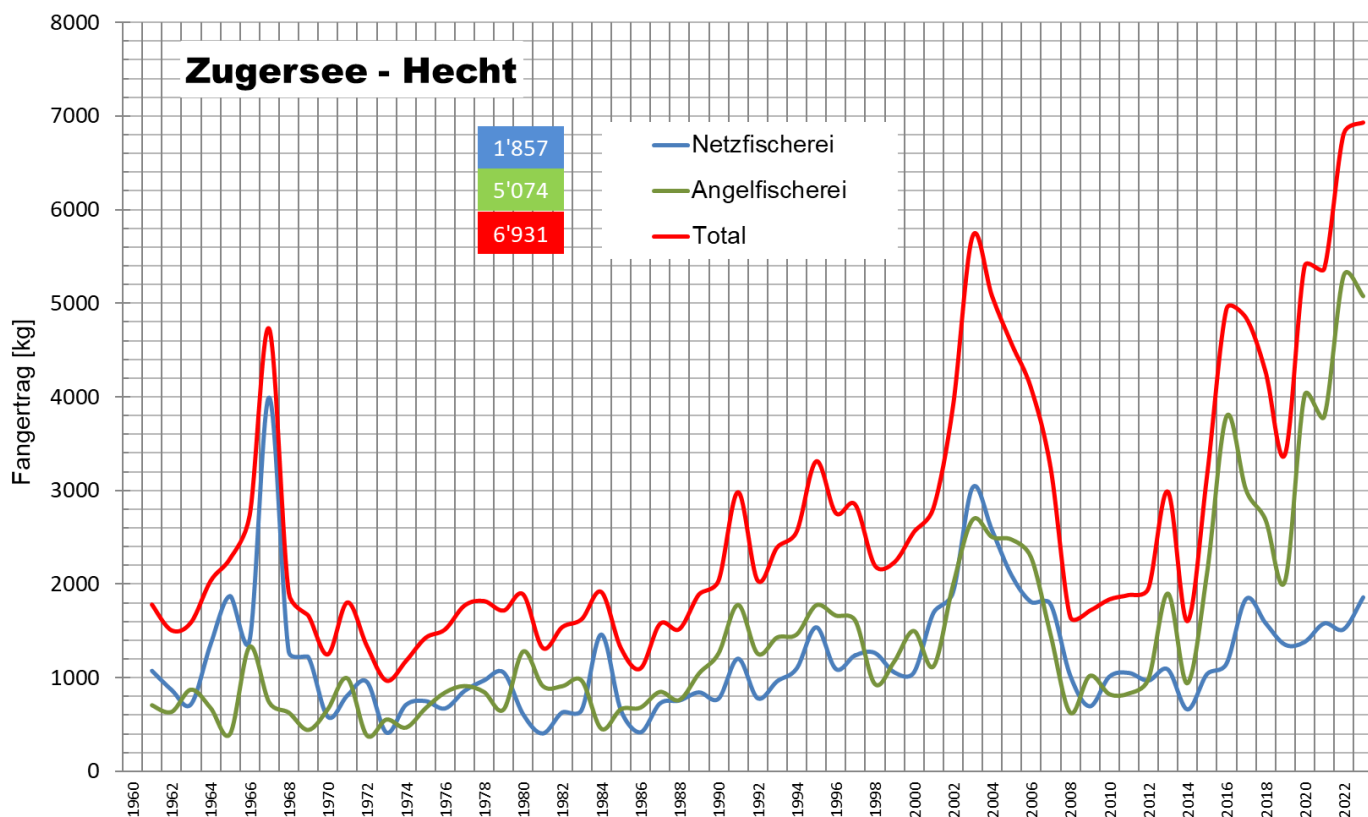
#### Angelfischerei:



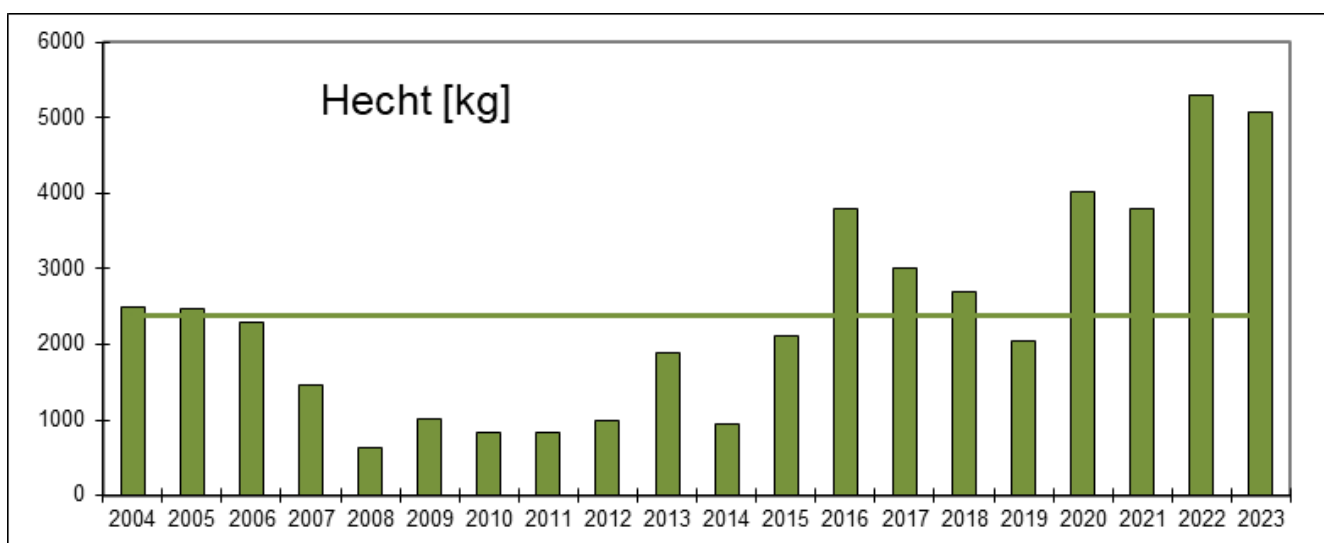


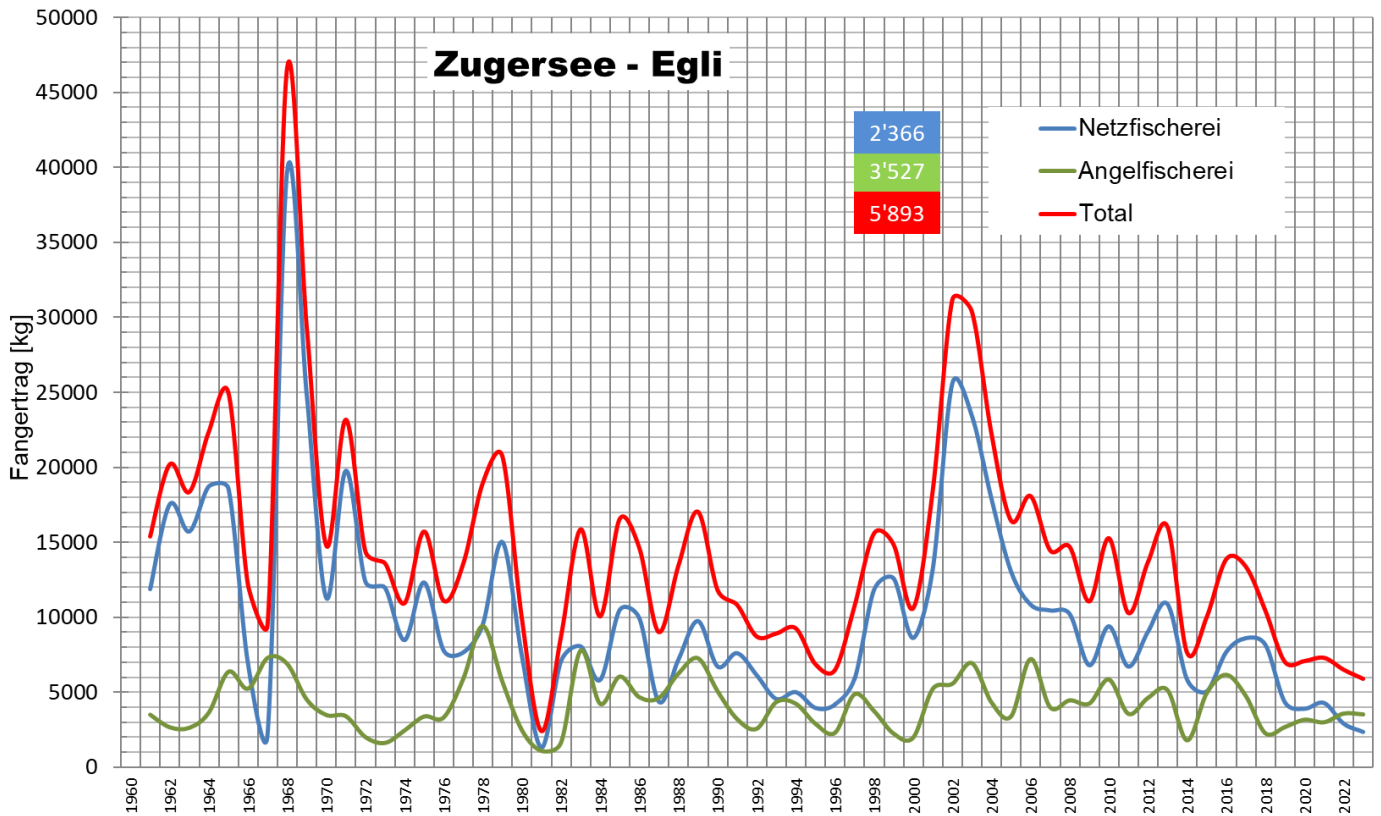
#### Angelfischerei:





### Angelfischerei:





### Angelfischerei:

